

Direction de la Prospective, de l'Urbanisme et de la Mobilité  **Gouvernement Princier**
PRINCIPAUTÉ DE MONACO





PRINCIPAUTÉ DE MONACO

ANNEXE n°3 : PLAN DE ZONAGE

ORDONNANCE SOUVERAINE
N° 3.647 DU 9 septembre 1966
Modifiée

Référence	Objet	N° Indice	Date
OS n° 4481 du 13 / 09 / 2013	Emission du plan	-	14 / 10 / 2013
OS n° 5427 du 20 / 07 / 2015	Création zone 4 du Larvotto et modification limite quartier de Monte-Carlo	9	24 / 07 / 2015
OS n° 5448 du 06 / 08 / 2015	Elargissement du quartier de Fontvieille devant l'Héliport	10	17 / 08 / 2015
OS n° 5856 du 30 / 05 / 2016	Modification de la limite du quartier de Monte-Carlo et du Larvotto	11	06 / 06 / 2016
OS n° 6760 du 25 / 01 / 2018	Ajout plan de préservation des patrimoines du secteur réservé de Monaco-Ville	12	02 / 02 / 2018

LEGENDE

-  SECTEUR RESERVE
-  LIMITES DES QUARTIERS ORDONNANCES
-  Zones vertes constituées des parcs ou jardins publics (article 8 de l'Ordonnance-Loi n°674 concernant l'urbanisme, la construction et la voirie du 3 novembre 1959 modifiée)
-  PERIMETRE DE TRAVAUX SOUS CONTRAINTES FERROVIAIRES



Plan de préservation des patrimoines architecturaux et urbains

* NOTA : Le fond de plan topographique n'a qu'une valeur indicative.

1/4000

PLAN N°: PU-ZG-PTE-D	INDICE : 12
DATE: 02/02/2018	ECHELLE : 1/4000ème